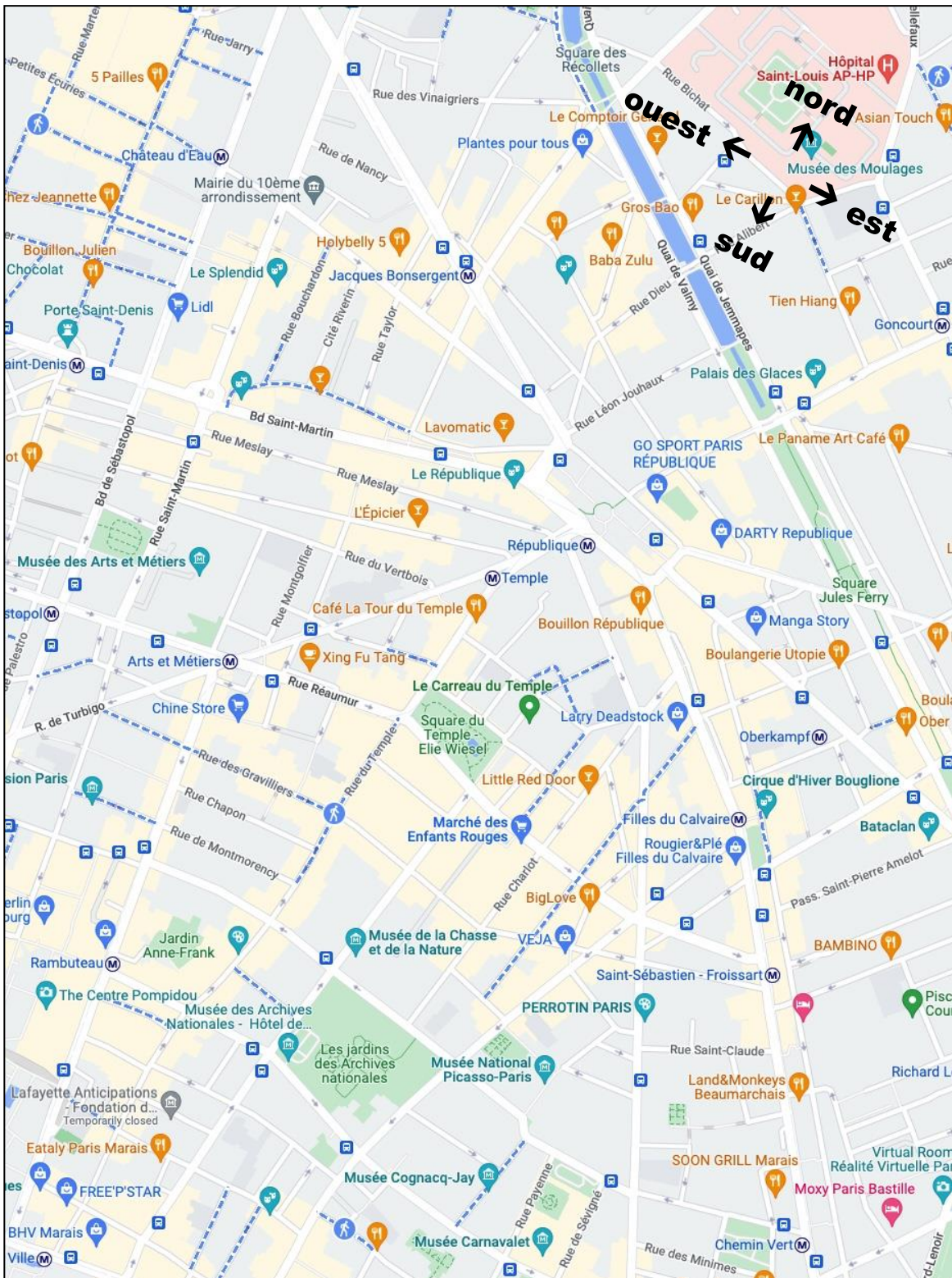


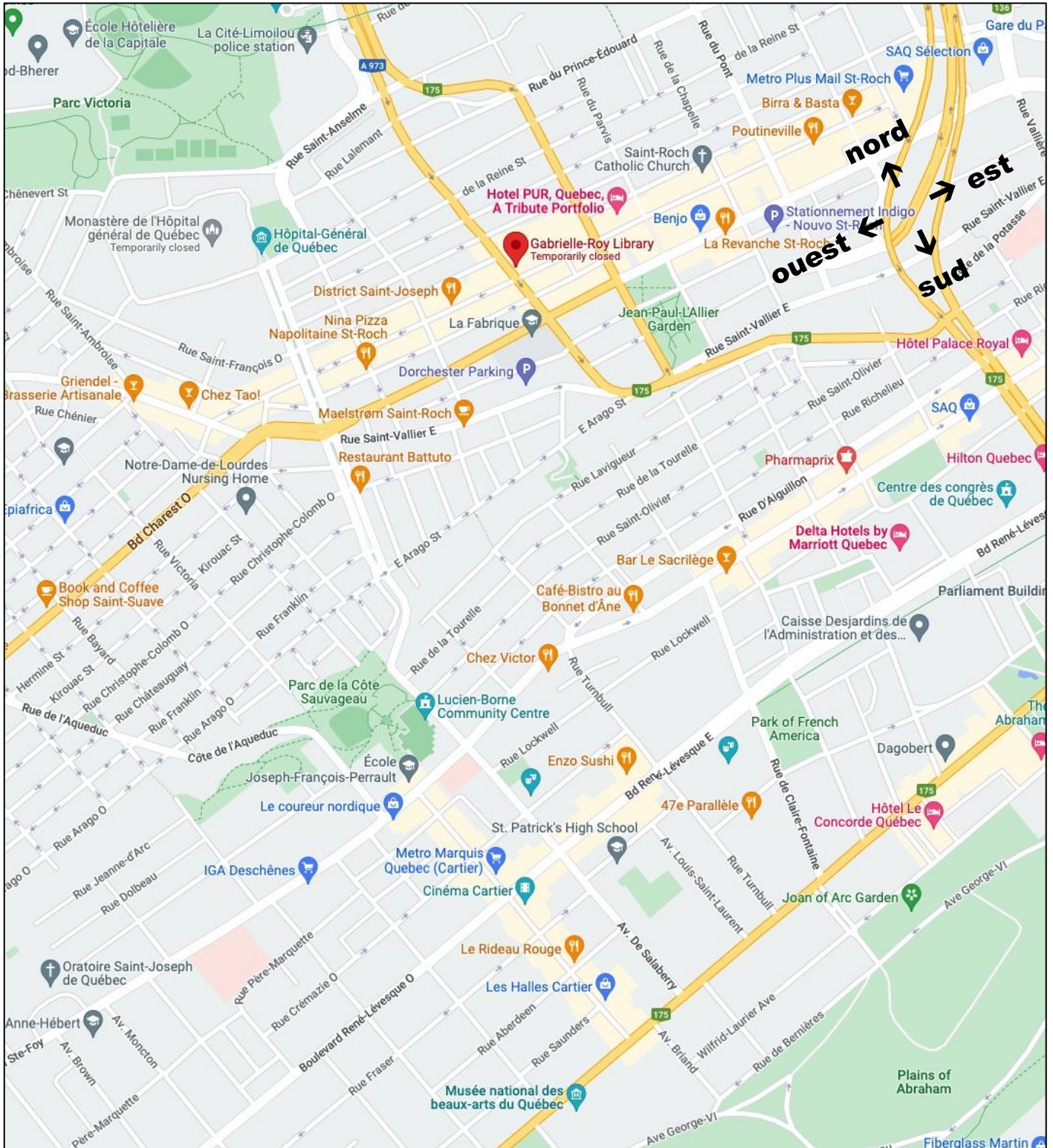
Les Cartes internationales – Paris, France



Nom: _____, _____, _____

Départ: <input type="checkbox"/>	Destination: <input type="checkbox"/>
<p>Bienvenue à Paris!</p> <p>Marc va marcher dans le quartier. Il <u>commence</u> au Musée de la Chasse et de la nature. Il voit quatre vieilles maisons bleues. En marchant pour mieux les voir, il se dirige vers le nord.</p> <p>Ce sont de belles maisons! Sur le gazon devant les maisons, il voit un chat noir. Il marche tranquillement à l'ouest pour l'attraper!</p> <p>Le chat court d'une différente direction. Marc voit le chat noir courir à trois balançoires. Marc le suit au nord, mais le chat continue!</p> <p>Le chat noir mène Marc près de deux pâtisseries, mais il perd le chat de vue! Il avait faim et donc il entre dans la pâtisserie la plus proche qui se trouve à l'est.</p> <p>Par la fenêtre, il voit beaucoup de balançoires et une grande glissade! Il marche au sud encore pour aller s'amuser.</p> <p>Là, ses parents le ramassent pour le souper et ils rentrent chez eux.</p>	
Destination plus vite:	

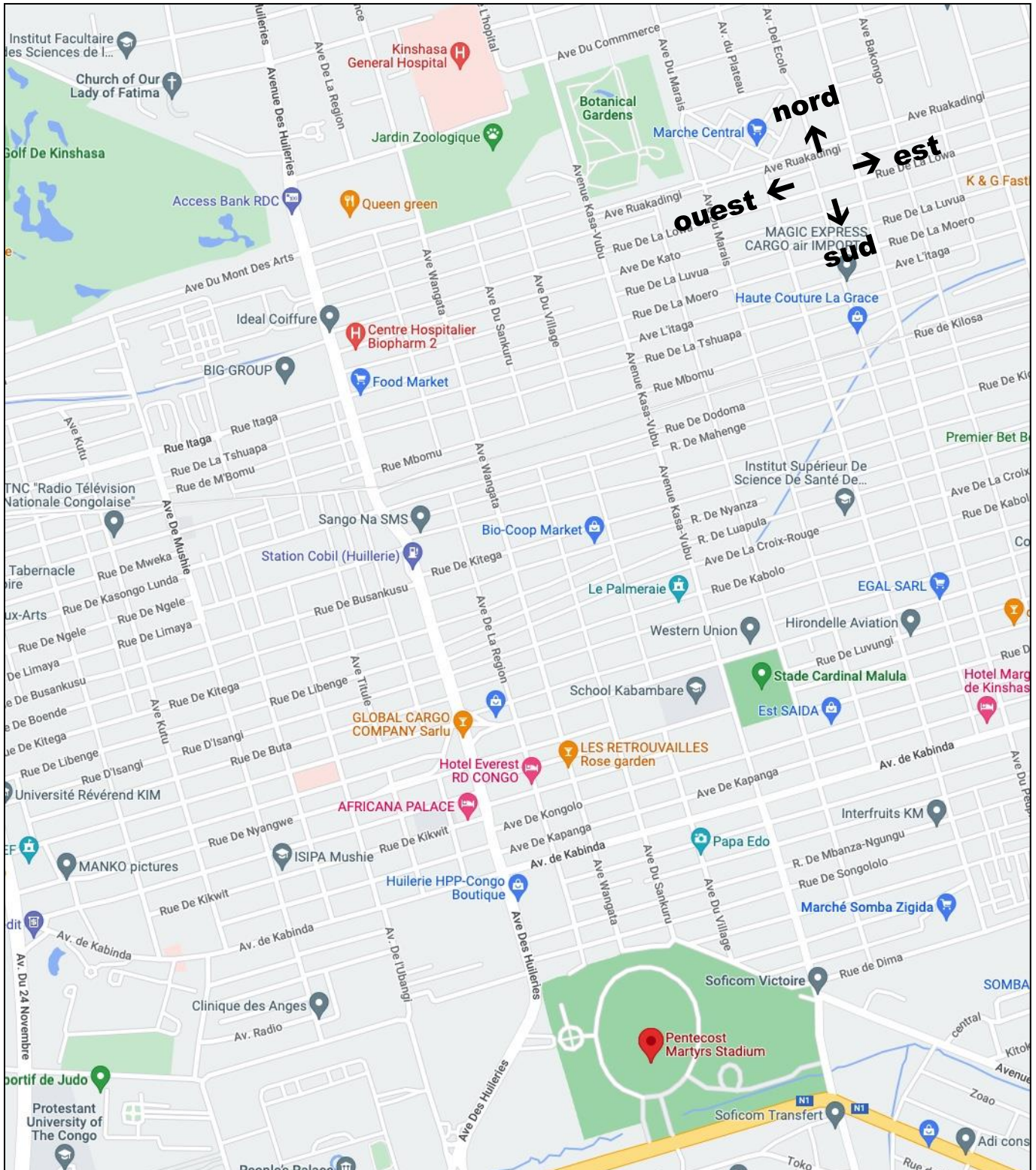
Les Cartes internationales – Ville de Québec, Canada



Nom: _____, _____, _____

Départ: <input type="checkbox"/>	Destination: <input type="checkbox"/>
<p>Bienvenue à Québec!</p> <p>Lucie va marcher dans la ville. Elle part de la Bibliothèque Gabrielle-Roy. Elle trouve trois livres pour le long week-end. Elle marche au sud pour se rendre chez elle.</p> <p>En marchant, elle voit deux personnes qu'elle pense connaître. Lucie se tourne à l'est pour les rejoindre.</p> <p>Ces gens ne sont pas qu'elle pensait! Mais Lucie voit un parc directement au sud. Elle marche rapidement pour aller jouer.</p> <p>Au parc, Lucie voit trois enfants en train de lire sous un arbre. Elle marche à l'ouest pour lire avec eux.</p> <p>Lucie s'amuse beaucoup avec ses nouveaux amis. Ensemble, ils lisent quatre livres. Après, ils voient un camion de glace. Ils courent au sud encore pour acheter une glace.</p>	
Destination la plus vite:	

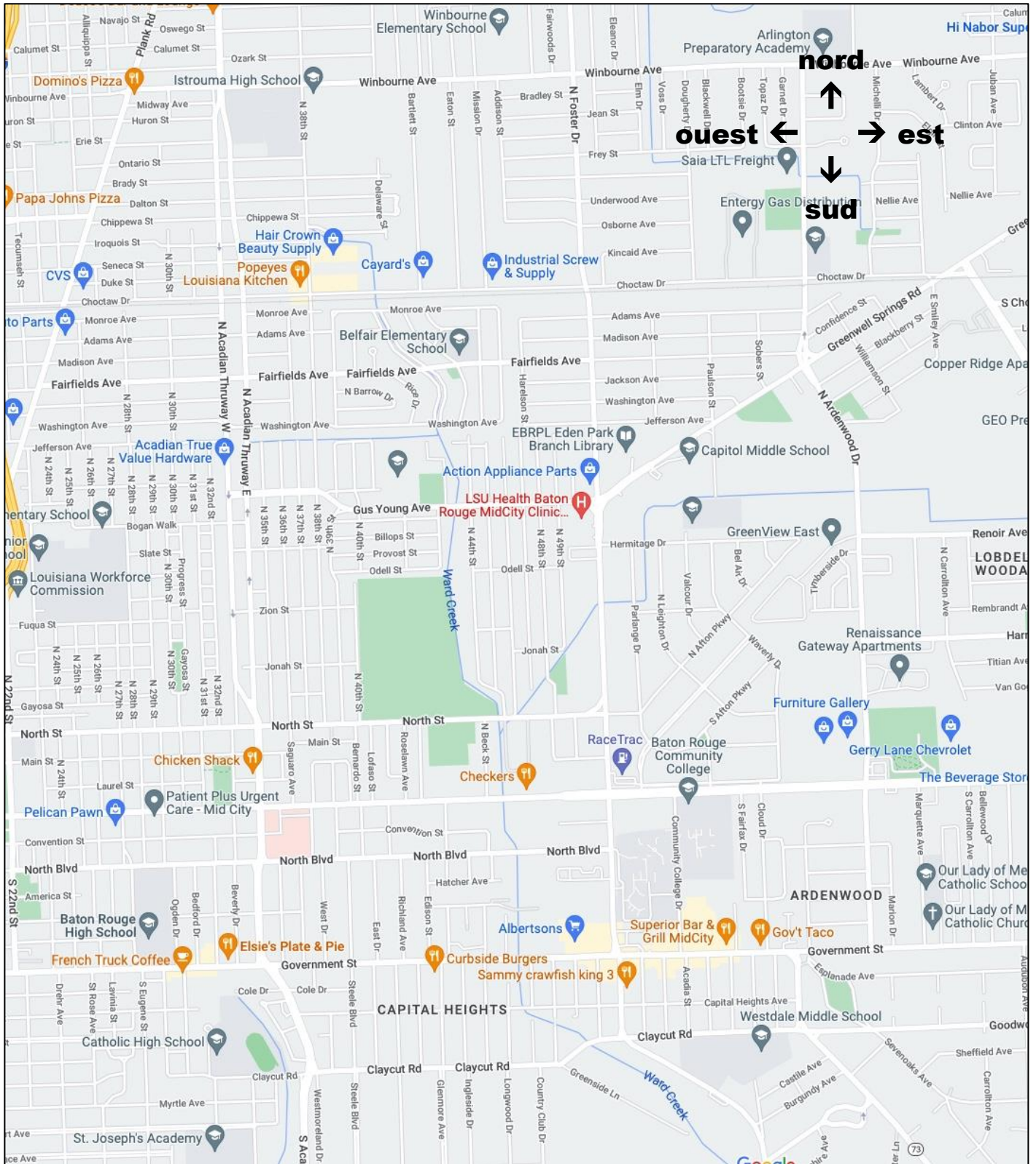
Les Cartes internationales – Kinshasa, Congo



Nom: _____, _____, _____

Départ: <input type="checkbox"/>	Destination: <input type="checkbox"/>
<p>Bienvenue à Kinshasa!</p> <p>Marie sort du Jardin Zoologique. Elle veut se rendre chez elle, mais elle a envie de manger un hamburger. Elle marche au sud et en achète un au restaurant.</p> <p>En sortant du restaurant, elle voit deux personnes âgées. Elle marche à l'ouest pour mieux les voir.</p> <p>Arrivée, elle reçoit trois bonbons de chaque personne. Marie continue sa marche chez elle au sud en mangeant ses bonbons.</p> <p>Marie voit le parc qu'elle aime beaucoup. Il y a quatre petits chiens bruns dedans! Elle veut jouer avec eux. Elle marche vers eux à l'est pour les voir.</p> <p>Quand elle arrive, Marie a mal au ventre à cause des trois bonbons qu'elle a mangés. Elle ne peut pas jouer avec les chiens et marche plus loin à l'est chez elle pour se reposer.</p>	
Destination la plus vite:	

Les Cartes internationales – Bâton Rouge, États-Unis



Nom: _____, _____, _____

Départ:

Destination:

Bienvenue à Bâton Rouge!

Jacques veut explorer cette ville où il est venu étudier. Il part de son collège communautaire Bâton Rouge. Jacques a envie d'essayer une tourtière, donc il se dirige au nord pour trouver une charcuterie.

Sur son chemin, il voit quatre oiseaux dans le ciel bleu. Comme il regarde les oiseaux, il ne sait pas qu'il a changé de direction et il marche maintenant à l'ouest.

La tête dans les nuages, il entre en collision avec un réverbère. Soudainement, il aperçoit son détraquement et se tourne au nord encore.

En s'approchant de l'endroit où il doit tourner à gauche, il voit un écureuil qui marche à côté de lui sur un mur de brique rougeâtre. Ensemble, ils se tournent vers l'est.

Avec la charcuterie en vue, Jacques a vraiment faim et il commence à courir. L'écureuil saute quatre pieds dans les airs pour atterrir dans un arbre tout près. L'écureuil reste dans l'arbre et Jacques va au nord pour trouver une tourtière.

Destination la plus vite: